



ЛИЦЕНЗИЯ на право пользования недрами

Ч И Т

серия

0 0 0 0 2

номер

Т Э

вид лицензии

Выдана разрезу "Восточный" ПО Востсибуголь

(субъект предпринимательской деятельности, получивший

юридический адрес: п. Дровяная, Улетовский р-н, Читинской обл., р/с 205283 в Кеонском филиале Забайкальского ком-банка МФО 282408 г. Читы

в лице директора разреза "Восточный"

(Ф. И. О. лица, представляющего субъект предпринимательской деятельности)

Ширяева Станислава Леонидовича

с целевым назначением и видами работ добыча бурого угля открытым способом на Татауровском месторождении

Участок недр расположен поселок Дровяная, Улетовского района

(наименование населенного пункта,

Читинской области, Российской Федерации

района, области, края, республики)

Описание границ участка недр, координаты угловых точек, копии топопланов, разрезов и др. приводятся в приложении № 3

(№ прилож.)

Право на пользование земельными участками получено от Исполкома

Улетовского районного Совета народных депутатов № 143,

Читинским облисполкомом № 112 в 14.08.1984г. № 385-6

20.09.1984г. Постановлением главы администрации Улетовско

го района № 285 80.07.1992г.

Копии документов и описание границ земельного участка приводятся в приложении № 4

(номер приложения, количество страниц)

Участок недр имеет статус горного отвода

(геологического или горного отвода)

Срок окончания действия лицензии 1 января 2013 года

(число, месяц, год)

23
21
23 а 2012
251

Неотъемлемыми составными частями настоящей лицензии являются следующие документы:

1. Лицензионное соглашение (Приложение 1)
(название документа, количество страниц)
2. Обзорная карта района месторождения (Приложение 2)
3. План горного и земельного отводов с координатами угловых точек (Приложение 3)
4. Акт горного и земельного отводов (Приложение 4)

Уполномоченный представитель
Комитета Российской Федерации по геологии и использованию недр
Председатель

"Читагеолкома"

Фамилия, имя, отчество

В.С. Четкин

Подпись, дата

В.С. Четкин
26.04.93

Уполномоченный представитель
органа государственной власти
субъекта Федерации
Председатель

областного Совета

депутатов

Фамилия, имя, отчество

Эпов

Подпись, дата

Эпов
26.04.93г.

М. П.

Руководитель предприятия,
получающего лицензию

Ширяев

Станислав

Фамилия, имя, отчество

Лепнидович

Подпись, дата

Лепнидович
9.11.03

СОГЛАШЕНИЕ

**об условиях недропользования Читинской области
между "Читагеолком" и разрезом "Восточный"
Ю "Востсибуголь"**

Комитет по геологии и использованию недр "Читагеолком" определяет следующие условия недропользования на Татауровское бурогольное месторождение разреза "Восточный" П О Востсиб-уголь:

1. Недропользователь обязуется соблюдать установленные законодательством Российской Федерации стандарты (нормы и правила) технической эксплуатации, безопасному ведению горных работ в соответствии с утвержденным проектом в границах горного и земельного отводов, требований по охране недр и окружающей природной среды, недопускать выборочную отработку месторождения и возмещать ущерб за нерациональное использование недр и загрязнение окружающей природной среды.

2. Владелец лицензии представляет в "Читагеолком" геологическую информацию о разведанных, извлекаемых и оставшихся в недрах полезного ископаемого и содержащих в них компонентах по форме 5-ГР с пояснительной запиской и необходимыми графическими материалами до 20 января следующего за отчетным периодом года.

3. Недропользователь обеспечивает:

- приведение участков земли и других природных объектов в состояние пригодное для дальнейшего использования;

- сохранность разведочных горных выработок и буровых скважин, которые могут быть использованы при разработке месторождения и в иных хозяйственных целях и ликвидации в установленном порядке выработок и скважин не подлежащих использованию;

- отдельное складирование песчано-гравийной смеси пород вскрыши для последующего использования;

- сохранность геологической или иной документации, получаемой в процессе геологического изучения недр.

4. Недропользователь осуществляет учет и контроль объемов погашенных, добытых, потерянных в недрах и приращенных запасов полезного ископаемого с помощью современных методов съемки и обработки геолого-маршейдерской информации силами геологической и маршейдерской служб в соответствии с действующими инструкциями и другой нормативной документацией.

Периодичность геолого-маршейдерской отчетности - годовая и производство замеров - ежеквартальное.

5. Плановый объем добычи угля 1100 тыс. тонн уточняется по результатам добычных работ и в дальнейшем согласуется с "Читагеолкомом" каждый последующий год.

6. Недропользователю рекомендуется произвести осушение участка поля посредством водопонижительных скважин и дренажной траншей.

7. Определить следующие платежи за право пользования недрами Татауровского угольного месторождения:

7.1. Платежи за право на добычу угля - 4,5%.

(Постановление Правительства РФ № 828 от 28.10.1992г.).

7.2. Размер платежей за сверхнормативные потери при добыче угля увеличивается в два раза.

7.3. Отчисления на воспроизводство минерально-сырьевой базы - 5%. (Постановление Комитета цен при Минэкономике России № 01-42/223-13 от 18.05.1992г.).

8. Кроме того, владелец лицензии уплачивает налоги оборы и другие платежи, предусмотренные законодательством Российской Федерации, включая плату за землю, охрану окружающей природной среды, платежи по договору с администрацией Читинской области и Улетовского района.

9. Порядок исчисления платежей и сроки их внесения в соответствующие бюджеты производится согласно действующим инструкциям.

10. "Читагеолком" вправе пересмотреть условия недропользования при изменении законодательных актов Российской Федерации и области по недропользованию, охране окружающей природной среды и др.

11. Владелец лицензии имеет право обратиться в "Читагеолком" по поводу пересмотра ее условий при возникновении обстоятельств, существенно отличающихся от тех, при которых данный документ был выдан.

12. Владелец лицензии имеет право проводить в пределах предоставленного ему горного отвода работы по геологическому изучению недр, связанных с проводимыми добычей, без дополнительных лицензий, но с согласованием условий их проведения с "Читагеолкомом" и органами государственного горного, санитарного надзора и экологического контроля.

Настоящее соглашение является неотъемлемой частью лицензии и в случае невыполнения вышеперечисленных условий, право пользования недрами может быть досрочно прекращено, приостановлено или ограничено в соответствии с законодательством Российской Федерации.

Директор разреза "Восточный"
Востанбургаль

С.Л. Ширяев



Директор
"Востанбургаль"

В.С. Чистяков

План-схема

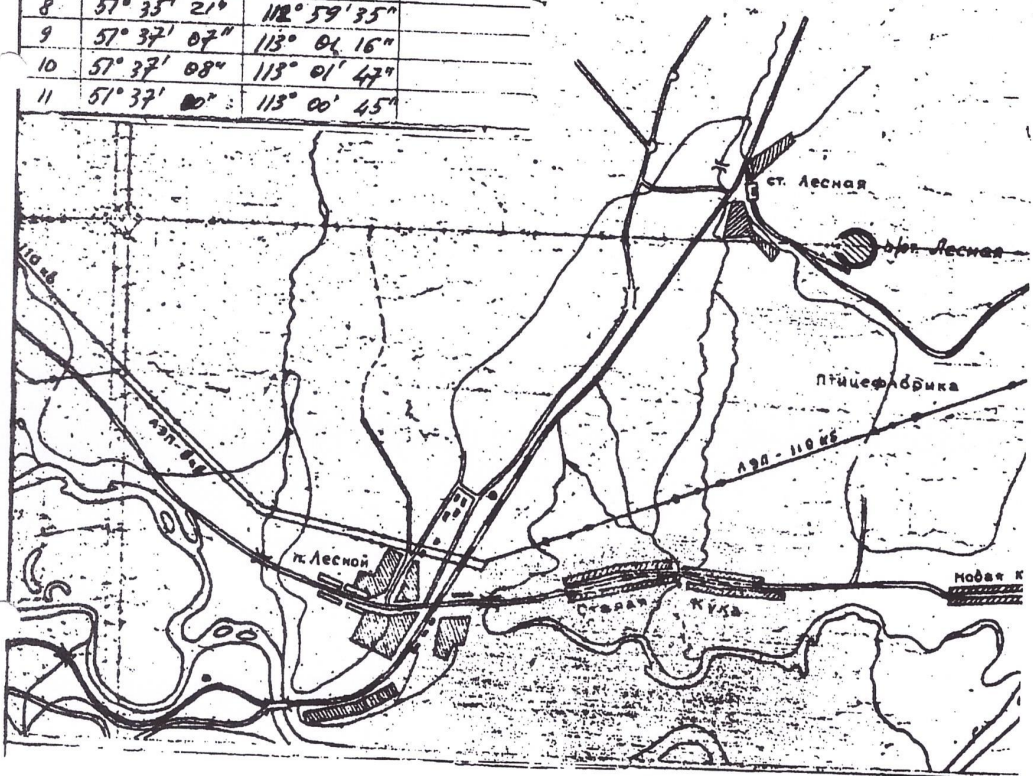
района Татауровского
месторождения

Ситуационный план.

Масштаб 1:50'000

Таблица
Координат - условных точек
в углового отбора.

№	X	Y
1	51° 36' 47"	113° 01' 59"
2	51° 37' 13"	113° 01' 17"
3	51° 36' 16"	113° 00' 32"
4	51° 35' 28"	113° 00' 14"
5	51° 35' 19"	113° 01' 16"
6	51° 36' 05"	113° 01' 45"
7	51° 34' 52"	113° 00' 19"
8	51° 35' 21"	112° 59' 35"
9	51° 37' 07"	113° 01' 16"
10	51° 37' 08"	113° 01' 47"
11	51° 37' 00"	113° 00' 45"



Приложение 3

Для служебного пользования, экз. 3

Условные обозначения

№ п.п.	Наименование	Обозначения		ГОСТ или ОСТ
		букв.	графическ.	
1	2	3	4	5
1	Выход пластов под наносы			
2	Граница поля разреза			
3	Граница эксплуатационных участков			
4	Граница охраняемого целика от вод спрямленного русла р. Ингода			
5	Проектируемые объекты			
6	Проектируемые автодороги			
7	Проектируемые жел. дороги			
8	Дамба с барражом			
9	Существующая подстанция			
10	Проектируемая подстанция 110/35/0 кв			
11	Проектируемая ЛЭП-110 кв			

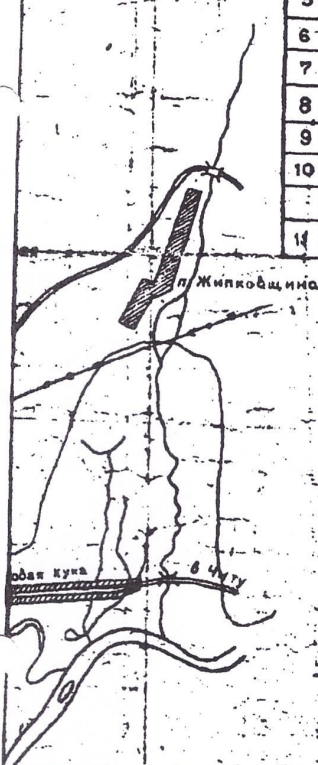


Таблица координат угловых точек земельного отвода

№ точки	X	Y	X	Y
1	69515.0	89605.0	N20-69530	86547.0
2	69465.0	89195.0	N21-69550	87465.0
3	69075.0	89220.0		
4	68685.0	89450.0		
5	68495.0	89295.0		
6	68655.0	88807.0		
7	68950.0	87825.0		
8	67620.0	87205.0		
9	66090.0	86805.0		
10	65610.0	86200.0		
11	67640.0	88790.0		
12	67595.0	88990.0		
13	68200.0	89250.0		
14	68845.0	89640.0		
15	64705.0	87045.0		
16	65610.0	86200.0		
17	69070.0	88635.0		
18	69345.0	88000.0		

Приложение 4

КОМИТЕТ ПО НАДЗОРУ ЗА БЕЗОПАСНЫМ ВЕДЕНИЕМ РАБОТ
ПРОМЫШЛЕННОСТИ И ГОРНОМУ НАДЗОРУ ПРИ СОВЕТЕ МИНИСТРОВ
СССР (ГОСГОРТЕХНАДЗОР СССР)

ГОРНООТВОДНОЙ
АКТ

ГОСУДАРСТВЕННЫЙ КОМИТЕТ ПО НАДЗОРУ ЗА БЕЗОПАСНЫМ ВЕДЕНИЕМ РАБОТ
В ПРОМЫШЛЕННОСТИ И ГОРНОМУ НАДЗОРУ ПРИ СОВЕТЕ МИНИСТРОВ СССР
(ГОСГОРТЕХНАДЗОР СССР)

Управление Читинского округа

ГОРНООТВОДНОЙ АКТ

октября 1981 г. управлением Читинского

округа Государственного комитета по надзору за безопасным ведением работ в про-
мышленности и горному надзору при Совете Министров СССР предоставлен

Шахте "Восточная" ПО "Востсибуголь"
(наименование организации или предприятия и ведомственная подчиненность)

отвод для разработки участка открытых работ №3
(наименование шахты, карьера)

шахты "Восточная" Татауровского
(наименование месторождения)

содержания буроугольного
(наименование полезного ископаемого)

обозначенных на прилагаемом плане угловыми пунктами:

1, 5, 6

отвод расположен в 6 км восточнее с. Татаурово,
(наименование селения, района)

Четовского района, Читинской области.
(наименование области, края, республики)

Площадь проекции горного отвода, обозначенная на плане земной поверхности угловыми пунк-

3, 4, 5, 6 составляет Четыреста девяносто девять гектаров.
(прописью) (422га)

Этот акт составлен в двух экземплярах, внесен в реестр управления

Государственного комитета по надзору за безопасным ведением работ в промышленности и

горному надзору при Совете Министров СССР за № 108

вести горные работы в соответствии с утвержденным проектом и соблюдением действующих технических эксплуатационных правил и инструкций по безопасному ведению горных работ;

охранять от вредного влияния горных разработок все наземные и подземные сооружения и объекты, в пределах горного отвода и на его территории;

за 15 дней до начала горных работ сообщать об этом управлению округа Государственного надзора за безопасным ведением работ в промышленности и горному надзору при Совете Министров СССР;

систематически, не реже одного раза в квартал, обмениваться пополненными маркшейдерскими планами и разрезами горных работ с соседними горными предприятиями (шахтами, рудниками, приисками и т. п.), разрабатывающими полезное ископаемое вблизи данного горного предприятия. При подходе горных выработок к технической границе шахты (карьера), начиная с 200-метрового горизонта, сообщать об этом управлению округа Государственного комитета по надзору за безопасным ведением работ в промышленности и горному надзору при Совете Министров СССР;

при консервации или ликвидации горного предприятия выработки, а также территория над его отводом должны быть приведены в безопасное состояние и в случае необходимости эта территория должна быть приведена в состояние, пригодное для использования в народном хозяйстве. Планы, разрезные и геолого-маркшейдерской документации, пополненные на день остановки горного предприятия, должны быть в 10-дневный срок переданы своей вышестоящей организацией, а копии маркшейдерских и геологических планов и разрезов в этот же срок передаются заинтересованным предприятиям и организациям, включая все соседние горные предприятия, разрабатывающие полезные ископаемые вблизи консервируемого или ликвидируемого горного предприятия.

Горноотводный акт с копиями расписок заинтересованных организаций о получении копий маркшейдерской и геологической документации в 15-дневный срок после оформления акта о консервации или ликвидации горного предприятия передается управлению округа Государственного надзора за безопасным ведением работ в промышленности и горному надзору при Совете Министров СССР;

Горноотводный акт теряет силу и подлежит возвращению в управление округа Государственного надзора за безопасным ведением работ в промышленности и горному надзору при Совете Министров СССР, если предприятие (организация), получившее его, в течение двух лет не приступит к освоению месторождения полезного ископаемого.



Начальник управления Читинского
округа Государственного

комитета по надзору за безопасным ведением работ в промышленности и горному надзору при Совете Министров СССР

Можаровский
(подпись)

10 октября 1981 г. № 198

ГОСУДАРСТВЕННЫЙ КОМИТЕТ ПО НАДЗОРУ ЗА БЕЗОПАСНЫМ ВЕДЕНИЕМ РАБОТ В ПРОМЫШЛЕННОСТИ И ГОРНОМУ НАДЗОРУ ПРИ СОВЕТЕ МИНИСТРОВ СССР (ГОСТЕХНАДЗОР СССР) 11

Управление Читинского округа

Горноотводный акт

днем января 1984 г. управлением Читинского

округа Государственного комитета по надзору за безопасным ведением работ в промышленности и горному надзору при Совете Министров СССР предоставлен ИП "Восточная, ПО, Востсибуголь", МУП СССР

для разработки Матауровского разреза

Матауровского месторождения

на Бурого угля

обозначенных на прилагаемом плане угловыми пунктами:

определенные к горному отводу за №198 от 14.10.81г. в пунктах: 5, 7, 8, 4

находится в 6 км восточнее села Матаура

Читинской области, Улетовского района.

проекции горного отвода, обозначенная на плане земной поверхности угловыми пунктами 5, 7, 8, 4

составляет сто тридцать восемь гектаров (138 га)

Акт составлен в двух экземплярах, внесен в реестр управления Читинского

Государственного комитета по надзору за безопасным ведением работ в промышленности и

горному надзору при Совете Министров СССР за № 225

предприятие обязано:

горные работы в соответствии с утвержденным проектом и соблюдением действующих
технической эксплуатации, а также правил и инструкций по безопасному ведению горных

от вредного влияния горных разработок все наземные и подземные сооружения и
объекты, в пределах горного отвода и на его территории;

до начала горных работ сообщать об этом управлению округа Государственного
надзора за безопасным ведением работ в промышленности и горному надзору при
Совете СССР;

технически, не реже одного раза в квартал, обмениваться пополненными маркшейдерс-
кими и разрезами горных работ с соседними горными предприятиями (шахтами, карьера
и т. п.), разрабатывающими полезное ископаемое вблизи данного горного отвода.
Горных выработок к технической границе шахты (карьера), начиная с 200-метровой
глубины об этом управлению округа Государственного комитета по надзору за безопасным
ведением работ в промышленности и горному надзору при Совете Министров СССР;

консервации или ликвидации горного предприятия выработки, а также территория над
землей должны быть приведены в безопасное состояние и в случае необходимости эта
территория должна быть приведена в состояние, пригодное для использования в народном хозяй-
стве. Копии геолого-маркшейдерской документации, пополненные на день остановки горного
предприятия, должны быть в 10-дневный срок переданы своей вышестоящей организации, а копии
планов и геологических разрезов в этот же срок передаются заинтересованным
организациям, включая все соседние горные предприятия, разрабатывающие полез-
ное ископаемое вблизи консервируемого или ликвидируемого горного предприятия.

Акты с копиями расписок заинтересованных организаций о получении копий
геологической документации в 15-дневный срок после оформления акта о кон-
сервации или ликвидации горного предприятия передается управлению округа Государственного
надзора за безопасным ведением работ в промышленности и горному надзору при
Совете СССР;

Акты теряют силу и подлежат возвращению в управление округа Государст-
венного надзора за безопасным ведением работ в промышленности и горному надзо-
ру при Совете Министров СССР, если предприятие (организация), получившее его, в течение двух
лет не приступит к освоению месторождения полезного ископаемого.

/Начальник управления Читинского

_____ округа Государственного

_____ комитета по надзору за безопасным ведением

_____ работ в промышленности и горному надзору при

_____ Совете Министров СССР

Давыдов

И. Мажаровский,

подпись

_____ 1984 г. № 225



Государственный комитет по надзору за безопасным ведением работ в промышленности и горному надзору при Совете Министров СССР (ГОСТЕХНАДЗОР СССР)

Управление Читинского округа

Горноотводный акт

23.07 1984 г. управлением Читинского округа Государственного комитета по надзору за безопасным ведением работ в про-

мышленности и горному надзору при Совете Министров СССР предоставлен шахта
№ 3 обсервационная восточная МУП СССР
наименование организации или предприятия и ведомственная подчиненность

для разработки разреза
наименование шахты, карьера
Матауровского
наименование месторождения

Зурих чалей
наименование полезного ископаемого

обозначенных на прилагаемом плане угловыми пунктами:

9.10.11
расположен в 7 км к СВ от поселка Матаурово
наименование селения, района,
Читинского района Читинской обл. РСФСР
область, края республики

площади горного отвода, обозначенная на плане земной поверхности угловыми пунктами.

9.10.11 составляет 920 кв. м гектаров
врубью

составлен в двух экземплярах, внесен в реестр управления Читинского

Государственного комитета по надзору за безопасным ведением работ в промышленности и

горному надзору при Совете Министров СССР за № 235

приятно обязано:

ные работы в соответствии с утвержденным проектом и соблюдением действующих правил эксплуатации, а также правил и инструкций по безопасному ведению горных работ;

от вредного влияния горных разработок все наземные и подземные сооружения и объекты, в пределах горного отвода и на его территории;

и до начала горных работ сообщать об этом управлению округа Государственного надзора за безопасным ведением работ в промышленности и горному надзору при Совете Министров СССР;

технически, не реже одного раза в квартал, обмениваться пополненными маркшейдерскими разрезами горных работ с соседними горными предприятиями (шахтами, карьерами и т.п.), разрабатывающими полезное ископаемое вблизи данного горного отвода. Маркшейдерские разрезы выработок к технической границе шахты (карьера), начиная с 200-метровой отметки, до начала горных работ, должны быть переданы по надзору за безопасным ведением работ в промышленности и горному надзору при Совете Министров СССР;

при остановке или ликвидации горного предприятия выработки, а также территория надзора должны быть приведены в безопасное состояние и в случае необходимости эта территория должна быть приведена в состояние, пригодное для использования в народном хозяйстве. Маркшейдерская документация, пополненная на день остановки горного предприятия, должна быть в 10-дневный срок передана своей вышестоящей организации, а копии геологических планов и разрезов в этот же срок передаются заинтересованным организациям, включая все соседние горные предприятия, разрабатывающие полезные ископаемые вблизи консервируемого или ликвидируемого горного предприятия.

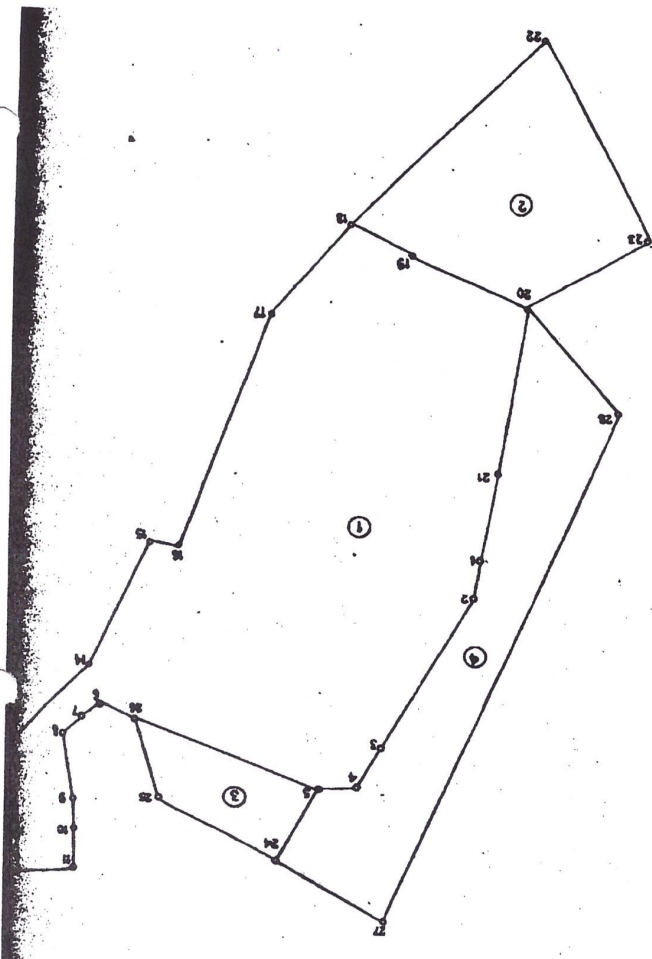
Акт с копиями расписок заинтересованных организаций о получении копий геологической документации в 15-дневный срок после оформления акта о консервации горного предприятия передается управлению округа Государственного надзора за безопасным ведением работ в промышленности и горному надзору при Совете Министров СССР;

Акт теряет силу и подлежит возвращению в управление округа Государственного надзора за безопасным ведением работ в промышленности и горному надзору при Совете Министров СССР, если предприятие (организация), получившее его, в течение двух месяцев не приступит к освоению месторождения полезного ископаемого.

Начальник управления Читинского
округа Государственного
комитета по надзору за безопасным ведением
работ в промышленности и горному надзору при
Совете Министров СССР

Вашинг.
ПОДПИСЬ
В.Е. Ващенко

8рз 1984 г. № 235



Государственный акт выдан Татауровскому угольному
наименованию землепользователя

по плану "Достойная"

по местонахождению

Удского района Читинской области

№

Исполнительным комитетом Удского районного (городского)
Совета народных депутатов в том, что за указанным землепользо-
вателем закрепляются в бессрочное и бесплатное пользование
0,9 гектаров земли в границах согласно плану землепользования
земля предоставлена для добычи угля
подъема назначения

Настоящий государственный акт составлен в двух экземплярах,
из которых первый выдан землепользователю, второй хранится
в исполнительном комитете районного (городского) Совета
народных депутатов.

Акт зарегистрирован в Книге записей государственных
актов на право пользования землей за № 143.

Председатель исполнительного комитета
Удского районного (городского)
Совета народных депутатов (подпись)
Колчан Н.С.

Главный (старший) инженер-землеустроитель
(подпись) Самсонов С.Л.

10 января 1961 года

А-1 № 244525

Решением Читинского облисполкома от 14 марта 1964 года № 112-3 отведено в постоянное пользование земель 133 для разработки угольного месторождения шахты "Восточная" 13,0 га.

Решением Читинского облисполкома от 20 сентября 1964 года № 315-6 отведено для шахты "Восточная" земли госземхоза площади в постоянное пользование 35,0 га.
Будущий инженер-землеустроитель
Улетовского агропрома

И.П. (подпись) С.И. Гамбоян

Постановлением Главы администрации Улетовского района от 30 июля 1962 года № 256 разрезу "Восточная" отведен специальный участок площади под разработку угольного месторождения 134,0 га.

Итого: 210,0 га.

Председатель Улетовского комитета по земельной реформе и земельным ресурсам

И.И. (подпись) С.И. Гамбоян

Копия верна: Главной маркшейдерской разведкой разрезу "Восточная"

11.09.62



С.В. Сивилевский

Выписка из решения N68
Администрации Читинской области и Читагеолкома
по протоколу N78 от 12.03.98 г. заседания экспертной
комиссии по определению победителя
в конкурсах и аукционах на лицензирование
прав пользования недрами

06.04.98 г.

г.Чита

12. Улетовский район

12.1. Прекратить с 01.02.98 г. действие лицензии ЧИТ 00002 ТЭ,
выданной разрезу «Восточный» ЛПО «Востсибуголь» на добычу бурого угля
открытым способом на Татауровском месторождении, согласно ст.20 ч.1 п.3
Закона РФ «О недрах» в связи с возникновением условия, влекущего
прекращение права пользования недрами.

Глава администрации
Читинской области

Р.Ф.Гениатулин

Председатель
Читагеолкома

В.С.Чечеткин

Выписка верна.
Секретарь комиссии

А.И.Сидорова



Т.В.Плотникова

23 мая 1996 года N 770

**УКАЗ
ПРЕЗИДЕНТА РОССИЙСКОЙ ФЕДЕРАЦИИ
О НЕКОТОРЫХ МЕРАХ ПО ОБЕСПЕЧЕНИЮ РАЗВИТИЯ УГОЛЬНОЙ
ПРОМЫШЛЕННОСТИ В ЧИТИНСКОЙ ОБЛАСТИ**

В целях повышения экономического потенциала Читинской области, защиты ее экономических интересов и дальнейшего совершенствования структуры угольной промышленности Российской Федерации в соответствии с Указом Президента Российской Федерации от 9 февраля 1996 г. N 168 "О мерах по дальнейшему совершенствованию структуры угольной промышленности Российской Федерации" постановляю:

1. Принять предложения Правительства Российской Федерации и администрации Читинской области о создании открытого акционерного общества "Читинская угольная компания" на базе предприятий угольной промышленности, расположенных на территории Читинской области согласно Приложению.

2. Правительству Российской Федерации:

обеспечить формирование уставного капитала открытого акционерного общества "Читинская угольная компания" путем внесения принадлежащих Российской Федерации акций и имущества акционерных обществ и организаций угольной промышленности, расположенных на территории Читинской области, в порядке, предусмотренном Указом Президента Российской Федерации от 9 февраля 1996 г. N 168;

предусмотреть при учреждении открытого акционерного общества "Читинская угольная компания" передачу из федеральной собственности в собственность Читинской области 40 процентов акций этого общества в порядке, предусмотренном Указом Президента Российской Федерации от 27 февраля 1996 г. N 292 "О передаче субъектам Российской Федерации находящихся в федеральной собственности акций акционерных обществ, образованных в процессе приватизации". Оставшийся после передачи членам трудового коллектива и приравненных к ним лиц пакет акций передать в уставный капитал открытого акционерного общества "Российская угольная компания".

Президент
Российской Федерации
Б.ЕЛЬЦИН

Москва, Кремль

23 мая 1996 года

Не является официальной версией, бесплатно предоставляется членам Ассоциации лесопользователей Приладожья, Поморья и Прионежья – www.alppr.ru. Постоянно действующий третейский суд.

Приложение
к Указу Президента
Российской Федерации
от 23 мая 1996 г. N 770

**ПЕРЕЧЕНЬ ПРЕДПРИЯТИЙ УГОЛЬНОЙ ПРОМЫШЛЕННОСТИ, РАСПОЛОЖЕННЫХ НА
ТЕРРИТОРИИ ЧИТИНСКОЙ ОБЛАСТИ**

Акционерное общество открытого типа "Разрез "Харанорский", Борзинский район, пос. Шерлова
Гора

Филиалы акционерного общества открытого типа "Востсибуголь":

разрез "Восточный", пос. Дровяная

разрез "Тигнинский", Петровск-Забайкальский район

шахта "Букачача", Чернышевский район, пос. Букачача

Черновские центральные электромеханические мастерские, г. Чита